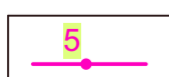
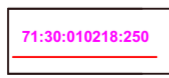



# Основной чертеж проекта межевания территории

С



## УСЛОВНЫЕ ОБОЗНАЧЕНИЯ

-  красные линии по сведениям ИСОГД
-  земельные участки по сведениям государственного кадастрового учета
-  земельные участки, образуемые проектом межевания территории

				03/2019
				Проект межевания территории квартала, ограниченного улицами Октябрьская-М.Горького-Демидовская-Дегтярева в Заречном районе г. Туль*
Изм.	Кол.	Лист	№ док	Том 1. Основная часть
Разраб.	Прохоров	ГАП	Федоренко	
ГИП	Мазальков			
Н. контр.	Чуприкова			Основной чертеж М 1:1000
				Стадия
				Лист
				Листов
				ООО ТУЛВНЕСТРОЙПРОЕКТ